

教材タイトル／

# 泉大津の環境と私たちの暮らし

学習指導要領コード／

<https://jp-cos.github.io/822/0253513000000#gsc.tab=0>

<https://jp-cos.github.io/822/0253523000000#gsc.tab=0>

# 泉大津の環境と 私たちのくらし



## 【単元の構想】

本単元は、泉大津市臨海地域が工業地帯の一角として変化していく過程を象徴した一枚の写真を中心教材とした。第1次では、写真から読み取ることができる事をじっくりと出し合いたい。その際、3年生で学習した「泉大津市のうつりかわり」で学習したこととの関連も意識していく。第2次では、土地利用の変化がもたらす環境や人々の生活への影響について、四日市市の事例を学習する。四日市市の事例を学習する前と後では、写真から考えられる出来事に変容が見られるであろう。埋立が進む1960年代から現在に至るまでの期間をブラックボックスとして、子ども達から「泉大津市にも環境問題はあったか」といった問いを引き出していきたい。

### 第1次 泉大津市臨海地域の移り変わり



### 第2次 四日市市における 工業生産の光と影

### 第4次 泉大津市の環境問題 解決の歴史を アーカイブしよう！

### 第3次 泉大津市にも環境問題はあったか？

## 第1次 泉大津市臨海地域の移り変わり



Q.何が見えるかな？

- ・海や浜が見えるね
- ・奥の方には機械？
- ・大きなクレーンみたいなものも見えるよ

Qここはどこでしょう？

Q奥の方では何をしているのかな？

- ・ (子どもの発言)
- ・ (子どもの発言)
- ・ (子どもの発言)

## 第2次 四日市市における工業生産の光と影

29 X 6 V 2 0



Q.何が見えるかな？

- ・ 田んぼかな？農作業をしている人も見えるね
- ・ 奥の方にはかなり高い煙突が何本も見える
- ・ なんか松之浜と少し似ている！
- ・ 写真の名前に『四日市市』ってあるよ

☆地図帳で四日市市の場所を調べてみよう



「地理院地図電子国土Web」（国土地理院）をもとに作成  
<https://maps.gsi.go.jp/#8/34.962497/136.625977/&base=pale&ls=pale&disp=1&vs=c1g1j0h0k0i0u0t0z0r0s0m0f0&d=m>

## 第2次 四日市市における工業生産の光と影

X 6 5 5 0



Q.四日市港はどんなところだろう？


- ・煙突の下には、たくさんの工場がある
- ・煙が至る所から出ていて、息苦しそう
- ・四日市市に住んでいる人は大丈夫だったのかな？

☆当時の四日市市について、教科書などを使って調べよう

- ・四日市ぜんそく

[https://www2.nhk.or.jp/school/watch/clip/?das\\_id=D0005311574\\_00000](https://www2.nhk.or.jp/school/watch/clip/?das_id=D0005311574_00000)

## 第2次 四日市市における工業生産の光と影



1950年

1960年

1970年

1980年

1990年

2000年



[助松地区の地曳網/目録 \(adeac.jp\)](http://adeac.jp)



[埋立られる松之浜沖/目録 \(adeac.jp\)](http://adeac.jp)



[森町付近から助松臨海方面を望む航空写真/目録 \(adeac.jp\)](http://adeac.jp)



[埋立が進む臨海地区/目録 \(adeac.jp\)](http://adeac.jp)

# 写真から気付いたこと

私たちの暮らしを豊かにするモノ

え・・・？

それによって

1956年頃の四日市市では...



撮影者不詳『石油精製工場.四日市市』日本写真保存センター「写真原板データベース」収録 <https://photo-archive.jp/database/detail.php?id=00069-14571-0011>



撮影者不詳『四日市港付近の工場地帯』日本写真保存センター「写真原板データベース」収録 <https://photo-archive.jp/database/detail.php?id=00069-14740-0020>

...現在の四日市市は？



何が見えるかな？



[埋立られる松之浜沖 / 目録 \(adeac.jp\)](http://adeac.jp)

他に気づいたことはあるかな？

・  
・



泉大津海岸周辺鳥瞰 / 目録 (adeac.jp)  
(1955年撮影)



撮影者不詳『堺市浜寺海岸から泉大津市の臨海工業地帯をみる』日本写真保存センター「写真原板データベース」収録 <https://photo-archive.jp/database/detail.php?id=00069-06328-0030>  
(1958年撮影)



現在の泉大津海岸周辺

「地理院地図電子国土Web」(国土地理院)をもとに作成  
<https://maps.gsi.go.jp/#12/34.510021/135.411318/&base=ort&ls=ort&disp=1&vs=c1q1j0h0k0l0u0t0z0r0s0m0f1&d=m>

# 埋立前の泉大津を調べてみよう！

JAPAN SEARCH 検索キーワードを入力

泉大津教材

## 横断検索


全てのデータベースを横断してキーワード検索します。①

例: [富士山](#) [雙子](#) [うどん](#) [カラマツ](#) [五重塔](#) [釣り](#)


泉大津 海岸

利用条件 ▼ コンテンツ ▼ 種類 ▼ データベース ▼ 分野 ▼ 時間/時代 ▼ 場所 ▼ 人物/団体 ▼ 画像検索 ▼ +


24件見つかりました。 1 / 2 ページ < > 20件 ▼ 適合度順 ▼ 表示スタイル




**泉大津の海岸**  
昭和2年(1927年), 1927 汐見町  
所蔵・所在: 泉大津市教育委員会  
つなぎ役: 国立国会図書館  
デジタルアーカイブシステムAD  
該当なし




**泉大津海岸周辺鳥瞰**  
昭和30年(1955年), 1955 なぎさ町・東港  
所蔵・所在: 泉大津市教育委員会  
つなぎ役: 国立国会図書館  
デジタルアーカイブシステムAD  
該当なし



**堺市浜寺海岸から泉大津市の臨海**  
撮影者不詳, 1958-00-00, 日本, 大阪府  
該当なし



**助松海岸テトラポット**  
昭和34年(1959年), 1959 龍海町  
所蔵・所在: 泉大津市教育委員会  
つなぎ役: 国立国会図書館  
デジタルアーカイブシステムAD  
該当なし



**助松海岸**  
昭和25年(1950年), 1950 龍海町1・2丁目  
所蔵・所在: 泉大津市教育委員会  
該当なし

# 埋立前の泉大津を調べてみよう！

「反転学習」のイメージで  
JAPAN SEARCHのマイノートを活用し  
てみる

JAPAN SEARCH 検索キーワードを入力

トップ / マイノート

新しいノート 複製 削除 インポート エクスポート

お気に入りリスト

泉大津の海岸  
泉大津市教育委員会デジタルアーカイブシステムADEAC  
泉大津の海岸。大津川河口にあった台場(砲台の演習場)方向を写したものです。遠浅の海岸と松林がみえます。

泉大津海岸周辺鳥瞰  
泉大津市教育委員会デジタルアーカイブシステムADEAC

堺市浜寺海岸から泉大津市の臨海工業地帯をみる  
撮影者不詳...  
写真原板データベース

助松海岸  
泉大津市教育委員会デジタルアーカイブシステムADEAC

助松海岸テトラポット  
泉大津市教育委員会デジタルアーカイブシステムADEAC

マイノート 並べ替え

泉大津教材

震災

太平洋戦争

最初のノート

マイギャラリー

マイサーチ